

Wanderung – gemeinsam individuell

Dieses Dokument soll Ihnen als Karte und Wegweiser dienen und ist mit einigen Bildern von uns während der Wanderung ergänzt. Ziel der ca. 3 Stunden dauernden Wanderung ist die Stiftsmühle (Kloster Stift Neuburg) in Ziegelhausen. Außerdem finden Sie kleinere „Aufgaben“, die Sie während der Wanderung erledigen können – das soll ausschließlich ein Angebot sein, bitte fühlen Sie sich nicht verpflichtet, diese „abzuarbeiten“! Auf der letzten Seite finden Sie eine Karte, auf der in Rot die Route eingezeichnet ist. Gerne können Sie es uns gleich tun und Ihre Wanderung mit Bildern festhalten. Wenn Sie Lust haben, schicken Sie uns Ihre schönsten Impressionen per Mail an info@hd-prevention.de

1. Los geht es am Bismarckplatz.

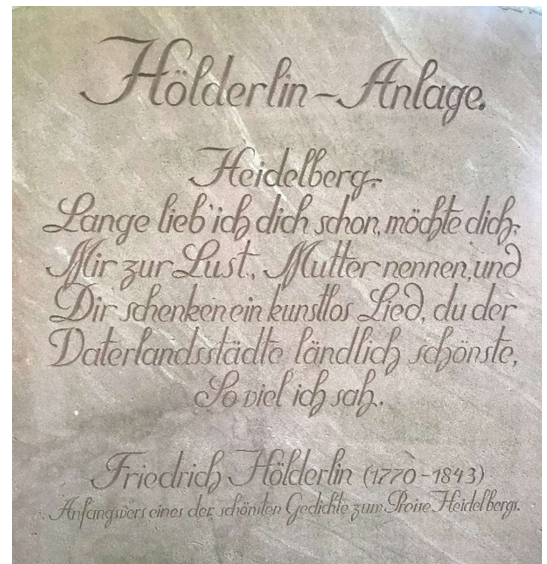
2. Wir gehen über die Theodor-Heuss-Brücke, um dann auf der Neuenheimer Neckarseite auf die Ziegelhäuser Landstraße abzubiegen. Nach ca. 200 Metern befindet sich auf der linken Seite die Albert-Ueberle-Straße, welcher wir folgen, um auf dem Philosophenweg und im Philosophengärtchen anzukommen.

Nehmen Sie sich einen Moment Zeit und fotografieren Sie doch die für Sie schönste Pflanze, die Sie hier finden können! Wir haben das auch gemacht:




3. Weiter geht es den Philosophenweg immer der Nase lang nach. Auf dem Weg kommen Sie am Hölderlin-Stein vorbei.

4. Nun folgen Sie dem Weg (Linkskurve bei der Hölderlin-Anlage) – wir tauchen jetzt in den Wald ein. Nach einigen Metern sehen Sie auf der rechten Seite einen großen Stein, der auf die Jubiläumseiche hinweist. Tun Sie es uns doch gleich und legen einen Stein zu den anderen!



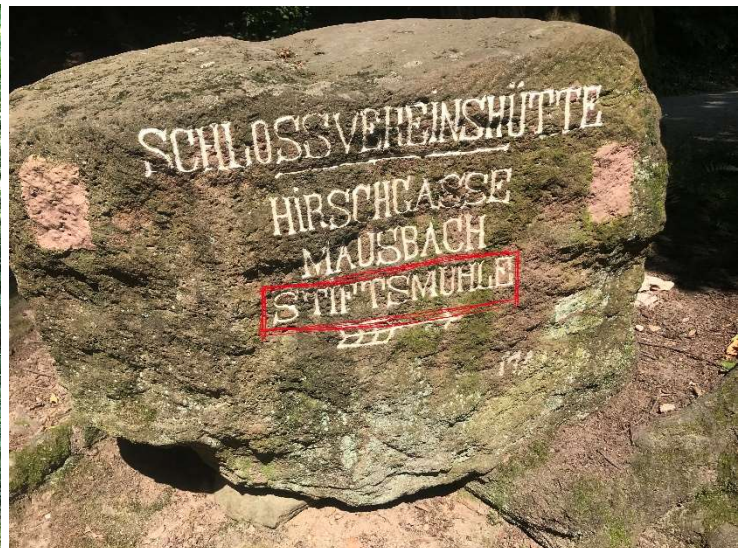
5. Und vergessen Sie nicht, auch Trinkpausen einzulegen!



6. An der Weggabelung (siehe Bild) wählen Sie nun den linken, oberen Weg. Folgen Sie der ausgedehnten Kurve durch das Tal und genießen Sie die Kühle im Wald. Achtung: Auf der Karte ist der Weg leider leicht abgeschnitten.



7. Kleiner Tipp: Falls Sie sich nicht mehr sicher sind, ob Sie auf dem richtigen Weg sind, halten Sie nach diesen wegweisenden Steinen Ausschau und folgen den Wegen Richtung „Stiftsmühle“.



8. Wir betreten nun wieder den Philosophenweg und halten nach dieser Weggabelung (siehe Bild) Ausschau – der Weg ist etwas schöner als dem Philosophenweg von hier weiter zu folgen.



9. Ein Blick zurück nach Heidelberg lohnt sich jederzeit :-)



10. Auch hier nehmen wir wieder den unteren Weg.



11. Nun brauchen Sie nur noch dem Weg weiter zu folgen und immer weiter Richtung Westen gehen – Sie werden automatisch am Kloster Stift Neuburg ankommen. Wir haben unter diesem alten Baum Rast gemacht und uns für den Rückweg gestärkt.



Der Rückweg kann den genau der gleiche Weg im Wald sein, Sie können aber auch zum Neckar hinabsteigen und ihm folgen oder aber nach Schlierbach laufen und mit der S-Bahn nach Hause fahren.

Schreiben Sie uns gerne, wie Ihnen die Wanderung gefallen hat (und was man besser hätte machen können) und schicken Sie uns gerne, sollten Sie etwas schönes oder interessantes sehen, ein Bild davon! Damit bleibt uns nur noch zu sagen, dass wir uns sehr auf die nächste richtige Wanderung freuen – Sie kommt bestimmt und das meist früher, als man denkt! :-)

Liebe Grüße, frohes Wandern und alles Gute, wünschen,

Aaron, Antonia, Jasmin, Jakob und Joshi von der Wander- und Sportgruppe prEVENTion

